






Legenda


- Noordpijl
- Kavelgrens
- Bebouwing
- Veranda en vlonder (met instandhoudingsplicht)
- Uitbouwopties
- Bnr 00

Bouwnummer
- 


Parkeerplaats in eigendom, behorende tot het genoemde bouwnummer (met onderhouds- en instandhoudingsplicht), Grasbetontegels incl. tegel met daarop het kavelnummer
Oversteek auto's tot stippellijn
- 


Parkeerplaats op privé-terrein (instandhoudingsplicht), 2 rijstroken betontegels
- 


Berging, behorende tot het genoemde bouwnummer
- 


Boom (instandhoudingsplicht)
- 

Poort (instandhoudingsplicht)
- 

Woningtoegang
- 

Houten privacy scherm ter plaatse van veranda (onderhouds- en instandhoudingsplicht)
- 

Privé stoep, betegeld (onderhouds- en instandhoudingsplicht)
- 

Hemelwaterspuwer (onderhouds- en instandhoudingsplicht), exacte positie nader te bepalen.
Ten behoeve van deze waterspuwer zal er een leiding worden aangelegd vanaf een hemelwaterafvoer naar de spuer
- 

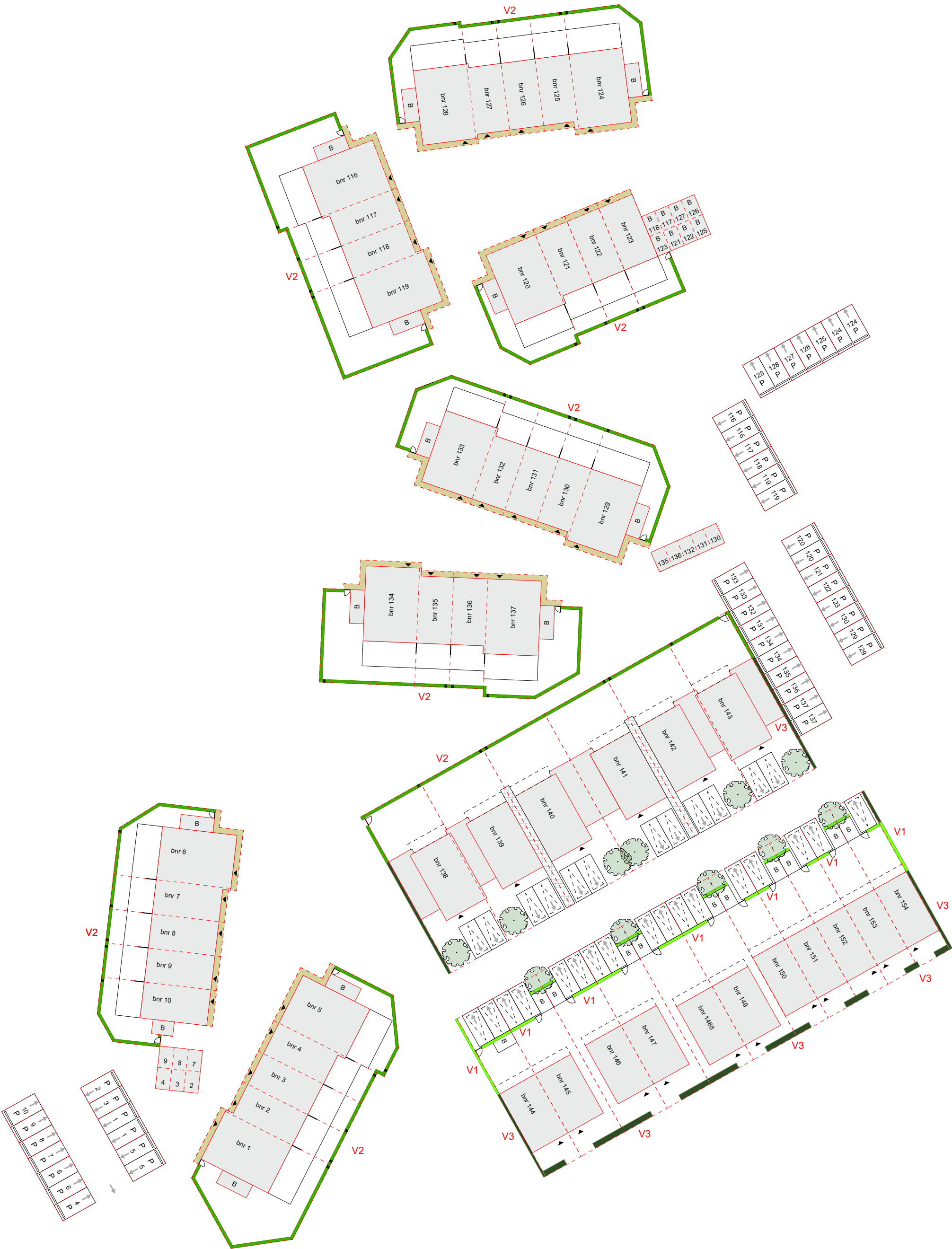
Pad naar achtertuin (recht van overpad en instandhoudingsplicht)
- 

V1: hekwerk begroeid met heder a 1,8 m hoog (onderhouds- en instandhoudingsplicht)
- 

V2: beukenhaag 1,6 m hoog en gaashekwerk 0,9 m hoog (onderhouds- en instandhoudingsplicht)
- 

V3: beukenhaag 0,8 m hoog (onderhouds- en instandhoudingsplicht)

Opmerking: breedtes van poorten, opsluitbanden, bestrating, hagen en hekwerken zijn niet op schaal getekend.



Kadastrale gegevens
KADASTRALE GEMEENTE: Eersel
PERCEELNUMMER: 4660
SECTIE: F

DE
PLAETSE
VAN
EERSEL

PROJECT:
De Plaetse van Eersel

PROJECT NR: 2024.003	FORMAAT: A2
SCHAAL: 1:500	DATUM: 01-05-2026
ONDERDEEL: Juridische situatietekening	TEK. NR: VT-01